房屋分层平面图

丘　号	聚和佳苑	结　构	钢筋混凝土
幢　号	聚和佳苑	层　数	6
座　落	长汀县西外街	层　次	夹层

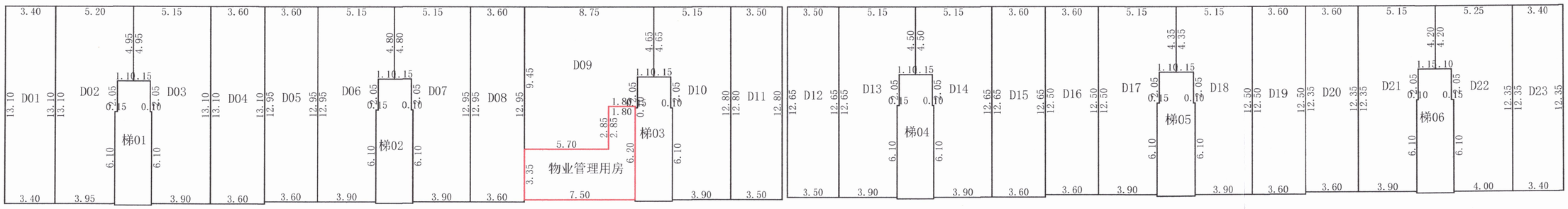

福建省汀州测绘有限公司

福建省汀州测绘有限公司
测绘资质：　乙　级
证书编号：乙测资字35500354
发证机关：福建省自然资源厅

测绘人：刘跃龙　　计算人：岳智敏　　审核人：冯宇航

房屋分层平面图

丘　号	聚和佳苑	结　构	钢筋混凝土
幢　号	聚和佳苑	层　数	6
座　落	长汀县西外街	层　次	1层

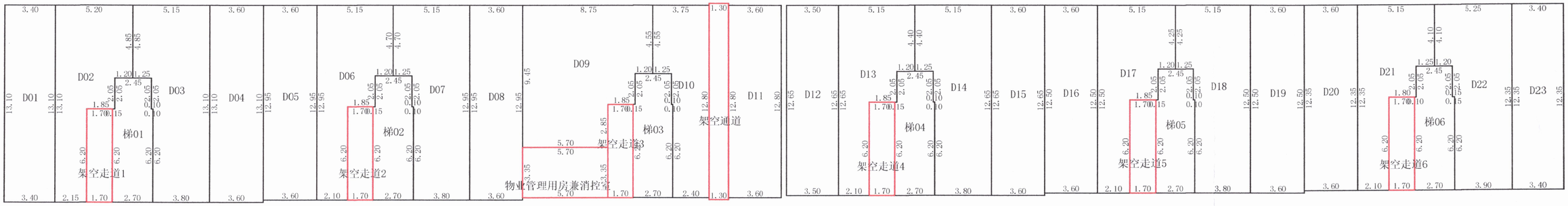

福建省汀州测绘有限公司

福建省汀州测绘有限公司
测绘资质：　乙　级
证书编号：乙测资字35500354
福建省自然资源厅

测绘人：刘跃龙　　计算人：岳智敏　　审核人：冯宇航

房屋分层平面图

丘　号	聚和佳苑	结　构	钢筋混凝土
幢　号	聚和佳苑	层　数	6
座　落	长汀县西外街	层　次	半地下室

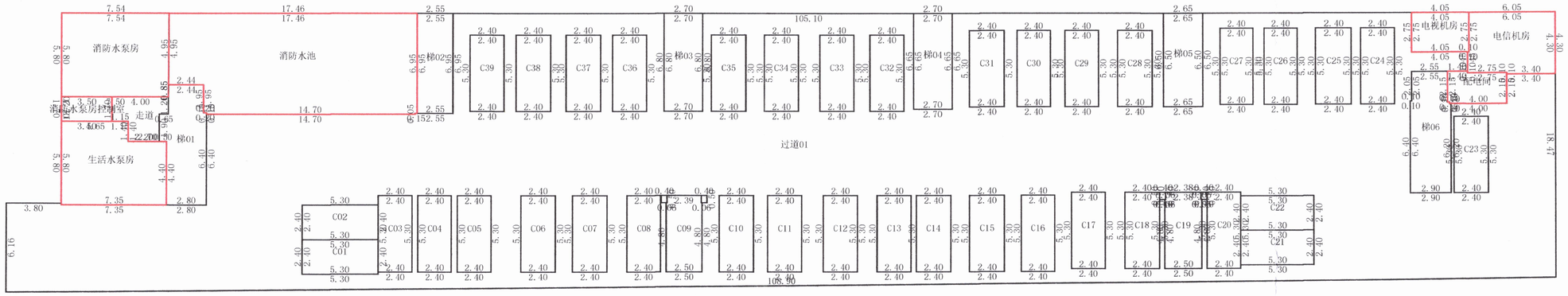

福建省汀州测绘有限公司

福建省汀州测绘有限公司
测绘资质：　乙　级
证书编号：乙测资字35500354

测绘人：　刘跃龙　　计算人：岳智敏　　审核人：冯宇航

聚和佳苑竣工红线内地面停车位位置示意图

2859.400-433.870

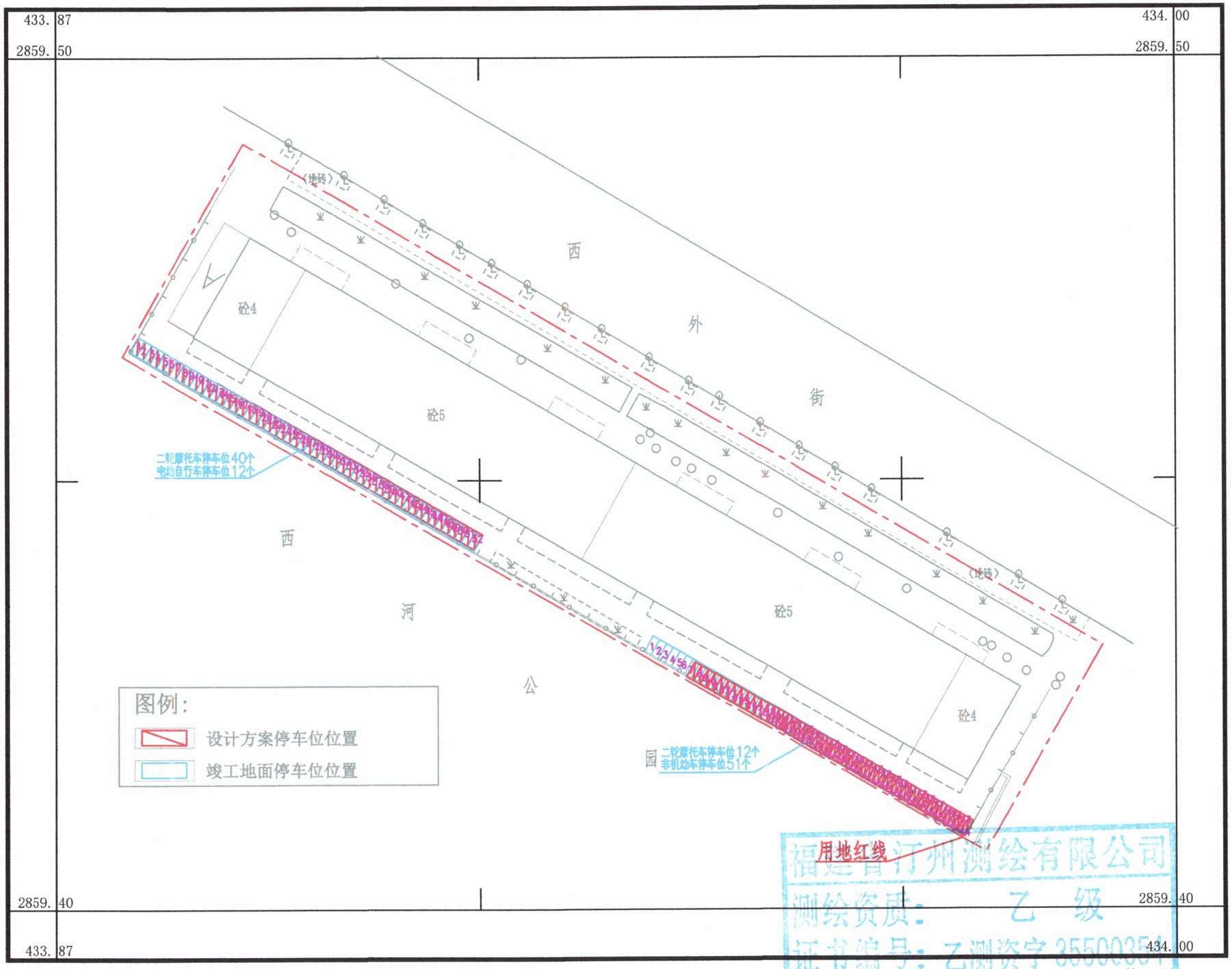

福建省汀州测绘有限公司

福建省汀州测绘有限公司
测绘资质：乙 级
证书编号：乙测资字35500351
发证机关：福建省自然资源厅

2000国家大地坐标系，中央子午线117°
1985国家高程基准，等高距为1米
GB/T20257.1-2017国家基本比例尺地图图式
2025年5月测制

测量员：蔡 锐
绘图员：黄 晨
检查员：冯宇航